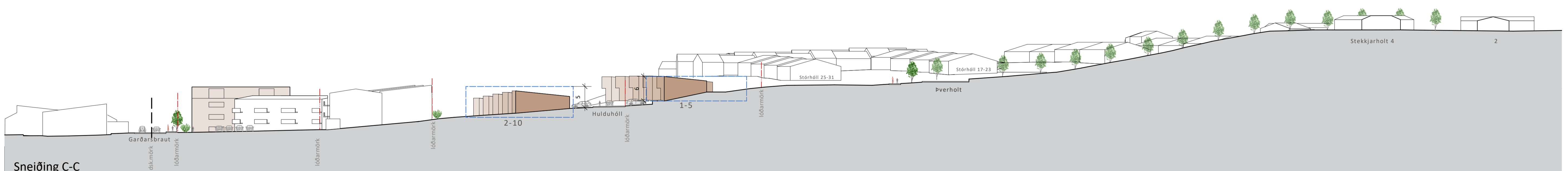
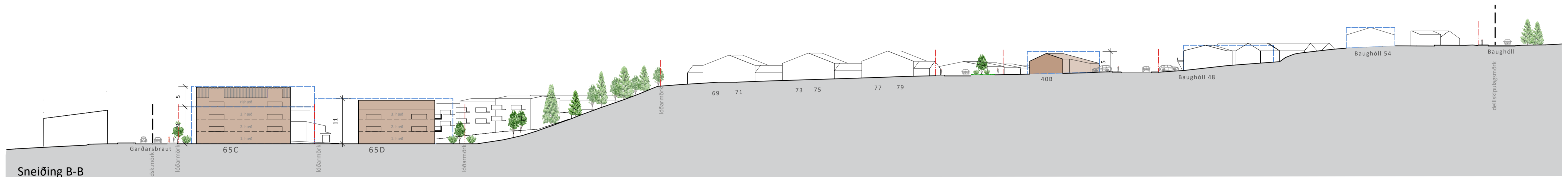
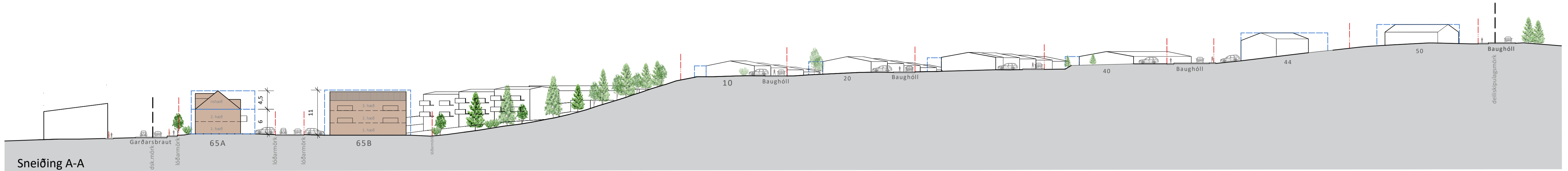


HLUTI AÐALSKIPULAGS Norðurbings 2010-2030



SKÝRINGAR

- byggingarreitir
- núverandi byggingar
- dæmi um mögulegar byggingar skv. deiliskipulagi

Skipulagsgögn fyrir svæðið eru þessi:  
 Greinargerð með skilmálatöflu  
 Deiliskipulagsuppráttur D001  
 Sneiðingar D002  
 Skýringaruppráttur S001  
 Skuggavarp S002  
 Þrívíddarmyndir S003 og S004

Deiliskipulag þetta, sem auglýst hefur verið skv. 40. og 41. grein skipulagslaga nr. 123/2010 með síðari breytingum var samþykkt í

Umhverfismálaráði þann \_\_\_\_\_  
 og í bæjarstjórn Húsvíkur þann \_\_\_\_\_

Lýsingin var auglýst frá \_\_\_\_\_ xx  
 með athugasemdafresti til \_\_\_\_\_ xx  
 Tillagan var auglýst frá \_\_\_\_\_ xx  
 með athugasemdafresti til \_\_\_\_\_ xx  
 f.h. Norðurbings \_\_\_\_\_

Auglýsing um gildistöku skipulagsins var birt í B-deild Stjórnartíðinda þann \_\_\_\_\_



STÓRHÓLL og Hjarðarholt á Húsvík - deiliskipulag NORÐURPING

VERK:	BLAÐSTÆRD:	UNNIÐ:	RÝNT:
104217	A1	ST	HB
MÆLIKVARÐI:	DAGS:	DAGS.BREYT:	
1:500	nóv 2024	-	
SAMPYKKT:	UPPRÁTTUR NR. D002		