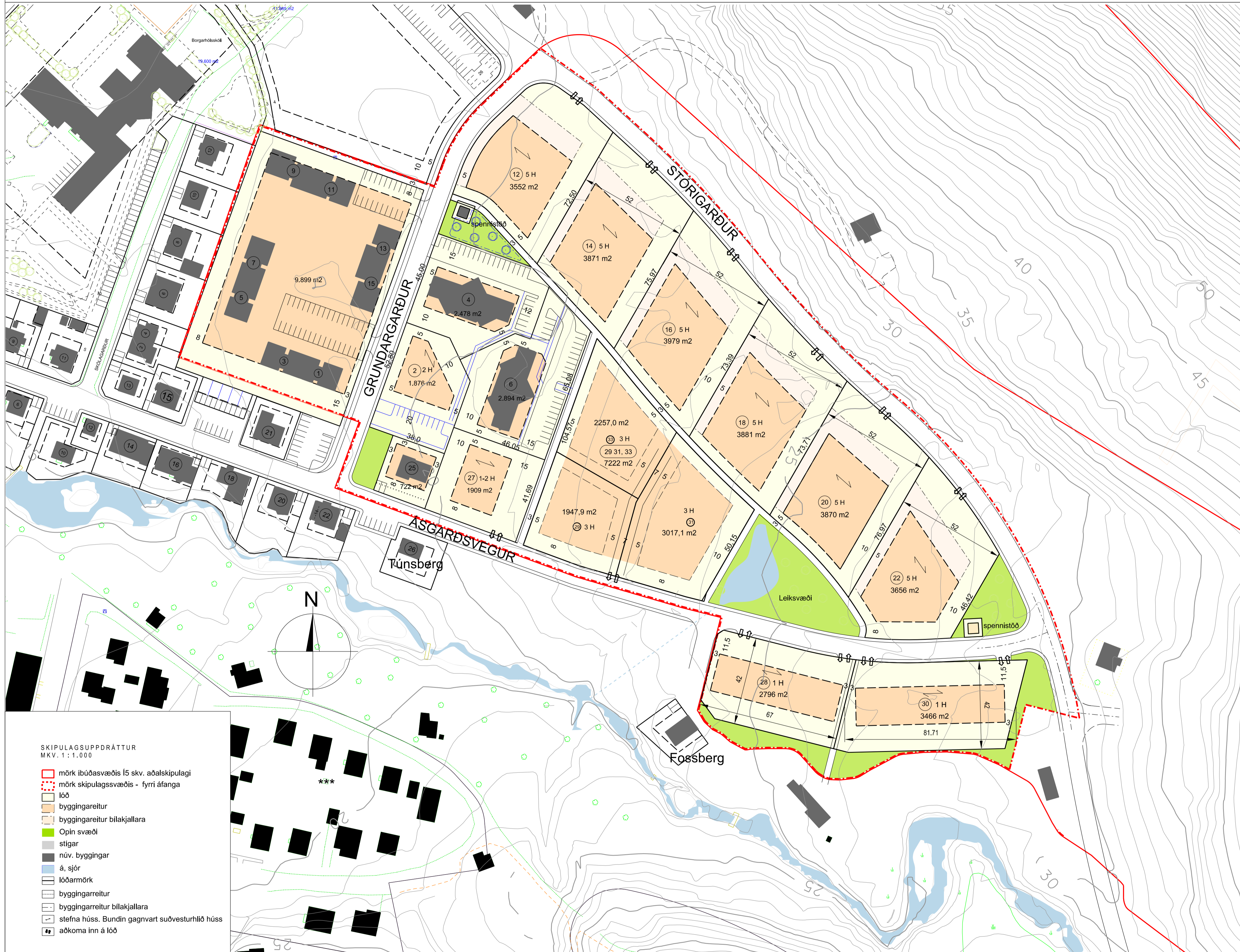
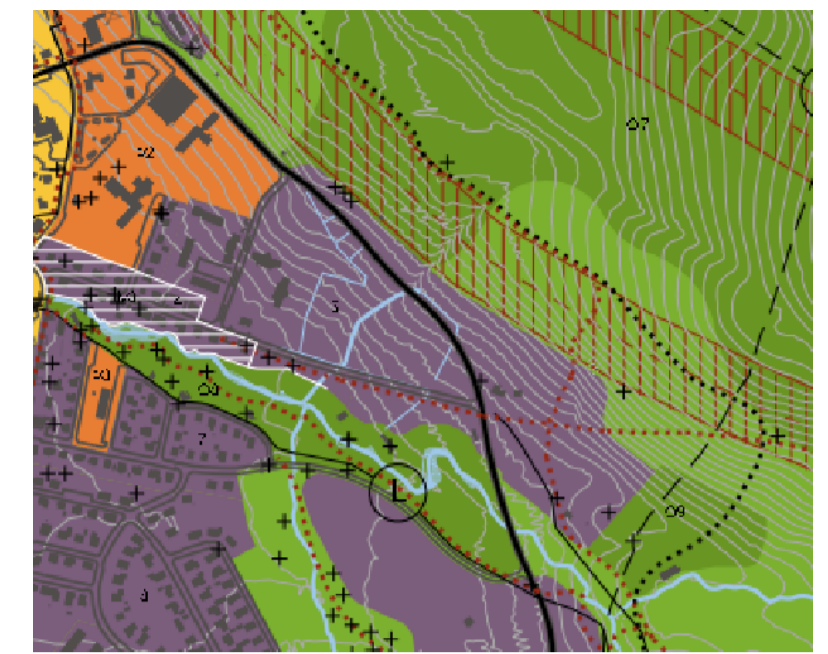


DEILISKIPULAG ÍBÚÐARSVÆÐIS (I5) - REITUR FYRRI ÁFANGI **TILLAGA**



- SKIPULAGSUPPDRATTUR
MKV. 1:1.000
- mörk íbúðarsvæðis I5 skv. aðalskipulagi
 - mörk skipulagssvæðis - fyrri áfanga
 - lóð
 - byggingareitur
 - byggingareitur bilakjallara
 - Opin svæði
 - stigar
 - núv. byggingar
 - á, sjór
 - lóðarmörk
 - byggingareitur
 - byggingareitur bilakjallara
 - stefna húss. Búndin gagnvart suðvesturhlöð húss
 - aðkoma inn á lóð

MKV. 1:1000 (A1)



ÚR AÐALSKIPULAGI NORÐURÞINGIS 2010-2025

- samfélagsþjónusta
- miðsvæði
- athafnasvæði
- hafnasvæði
- íbúðarbyggð
- verslun og þjónustusvæði
- opin svæði til sérstakra nota
- vötn ár og sjór
- gönguleiðir
- reiðleiðir
- stofn hitaveitu

Deiliskipulag þetta hefur fengið meðferð skv. 41. gr. skipulagslaga nr. 123/2010 og var samþykkt í

bæjarstjórn Norðurþings þann:

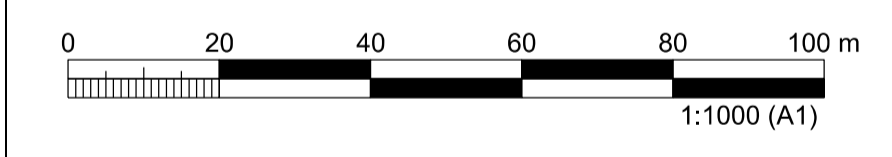
Deiliskipulagstíllgan var auglýst frá _____ til _____

Auglýsing um samþykkt deiliskipulags birtist í B-deld Stjórnartíðinda þann:

Greinargerð deiliskipulagsins er í meðfylgjandi sérskýrslu "Norðurþing ÍBÚÐARSVÆÐI (I5) REITUR fyrri áfangi" dagsettri í febrúar 2016

Deiliskipulag þetta er unnið hjá Mannvit, Húsvak í samráði við skipulags- og umhverfisnefnd og sveitarstjórn Norðurþings

Grunnkort deiliskipulagsins er skv. aðalskipulagi Norðurþings (Alta ehf.) og kortagranni Norðurþings. Hnitakerfi er ISN-93



HÖNNUÐUR



MANNVIT
Grensásveg 1 108 Reykjavík Sími: 422 3000 Fax: 422 3001
www.mannvit.is mannvit@mannvit.is KT: 430572-0169

© ÖLL AFRÖT OG AFRITUN TEKNINGAR, AD HLUTA EÐA HEILD, ER HÁÐ SKRIFLEGI LEYFI HÖFUNDA.

HEITI VERKS

ÍBÚÐARSVÆÐI I5 NORÐURÞINGI

HEITI TEKNINGAR

DEILISKIPULAG TILLAGA - FYRRI ÁFANGI

VERKNÚMUR	1.681.248	MKV.	1:1000	STÆRD	A1
DAGSETNING/HÖNNUÐUR	19. FEBR. 2016 - VIS	ÚTGÁFA			01