PRENTAÐ: 21. febrúar 2011 12:02:32

STANGARBAKKI

STANGARBAKKAFJARA

Búðará

Undir ás sýnisins

ÁÞÓR

HAFNARSTÉTT

FISKIFJARA

BÚÐARFJARA

SUÐURFJARA

SUÐURGARÐUR

H5

A3

2565,3 m2

2714,4 m2

2526,6 m2

2498,0 m2

2777,8 m2

2475,5 m2

3068,9m2

2157,2m2

3748,3 m2

4070,5 m2

6143,8 m2

2992,4 m2

3131,2 m2

3126,6 m2

2778,5 m2

2430,2m2

2525,8 m2

2875,0 m2

2862,3 m2

2270,9 m2

2693,7 m2

2952,6m2

Grjótvörn

N

PALLAVOG OG AÐSTÖÐUHÚS
HAFNARINNAR 125 M2

Mörk milli hafnarsvæði (H5) og athafnasvæðis (A3)

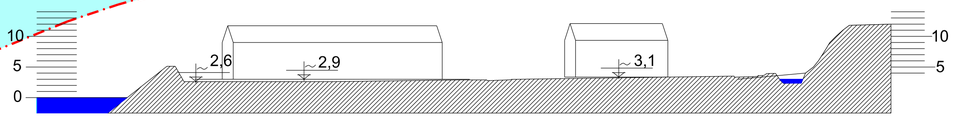

SNIÐ A - A MKV. 1:1000 (A1)

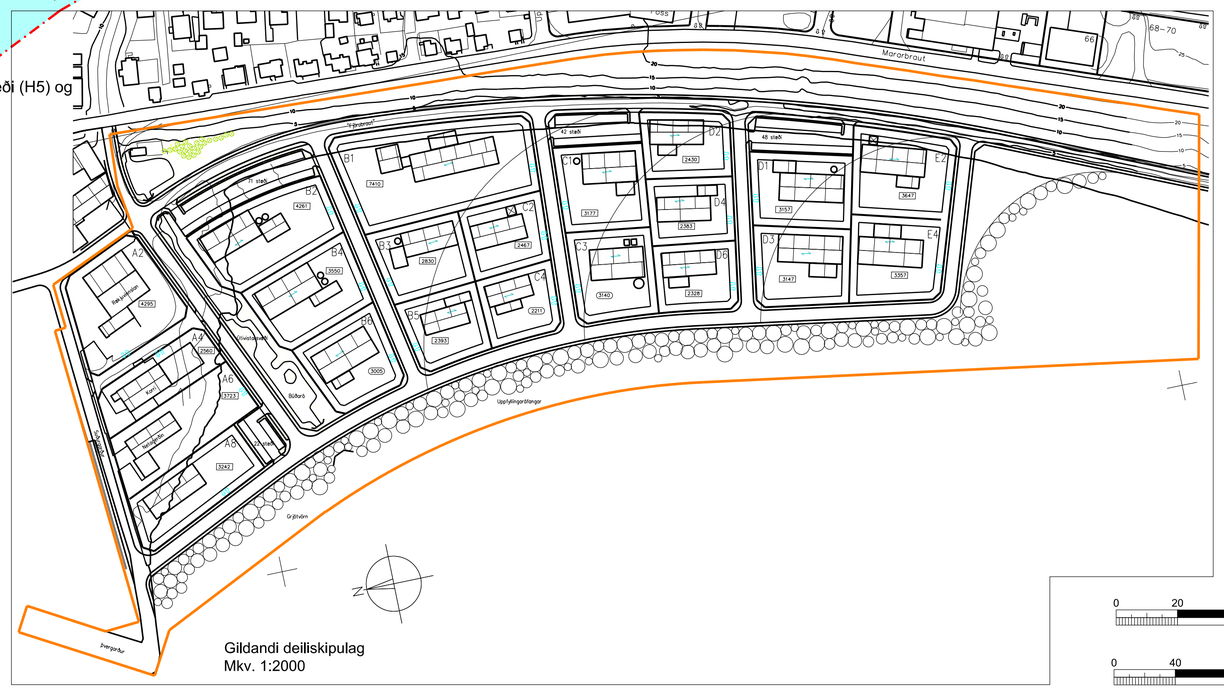

Gildandi deiliskipulag
Mkv. 1:2000

Hafnarsvæði (H5) og
athafnasvæði (A3)
Deiliskipulag - Tillaga
Mkv. 1:1500 (A1)

Deiliskipulagsuppdrátturinn
mkv. 1:1000

- mörk skipulagssvæðis
- lóð
- byggingareitur
- Opin svæði
- stigar
- núv. byggingar
- á, sjór
- lóðarmörk
- byggingarreitur
- mænissteína byggingar
- fornleifar skv.-skráningu

Deiliskipulag þetta hefur fengið meðferð skv. 43. gr. skipulagslaga nr. 123/2010 og var samþykkt í

sveitarstjórn Norðurþings þann:

_____

Deiliskipulagstillgan var auglýst

frá _____ til _____

Auglýsing um samþykkt deiliskpurlags birtist í B-deld Stjórnartíðinda þann:

_____

_____

Greinargerð deiliskipulagsins er í meðfylgjandi skýrslu dagsettri í febrúar 2016. Greinargerð gildandi deiliskipulags er að finna í sömu skýrslu í viðauka A.

Við gildistöku deiliskipulagsins fellur úr gildi eldra deiliskipulag: "Húsavík Hafnarsvæði - suðurhluti" frá marst 1999

Deiliskipulag þetta er unnið hjá Mannvit, Húsavík í samráði við skipulags- og umhverfisnefnd og Sveitarstjórn Norðurþings

Grunnkort deiliskipulagsins er skv. aðalskipulagi Norðurþings (Alta ehf.) og kortagrunni Norðurþings.
Hnitakerfi er ISN-93

0 20 40 60 80 100 m
1:1000 (A1)

0 40 80 120 160 200 m
1:2000 (A1)

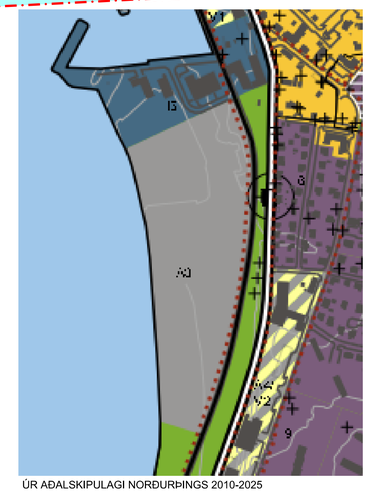

ÚR AÐALSKIPULAGI NORÐURÞINGS 2010-2025

NORÐURÞING

HÖNNUÐUR

MANNVIT
Grensásvegi 1 108 Reykjavík Sími: 422 3000 Fax: 422 3001
www.mannvit.is mannvit@mannvit.is Kt: 430572-0169

© ÖLL AFNOT OG AFRITUN TEIKNINGAR, AÐ HLUTA EÐA HEILD, ER HÁÐ SKRIFLEGU LEYFI HÖFUNDA.

HEITI VERKS
ATHAFNASVÆÐI(A3) OG
HAFNARSVÆÐI(H5)
NORÐURÞINGI

HEITI TEIKNINGAR
BREYTING Á DEILISKIPULAGI
TILLAGA

VERKNÚMER	MKV.	STÆRÐ
1.681.273	1:1000 / 1:2000	A1
DAGSETNING/HÖNNUÐUR		ÚTGÁFA
19.02.2016 ViS		01