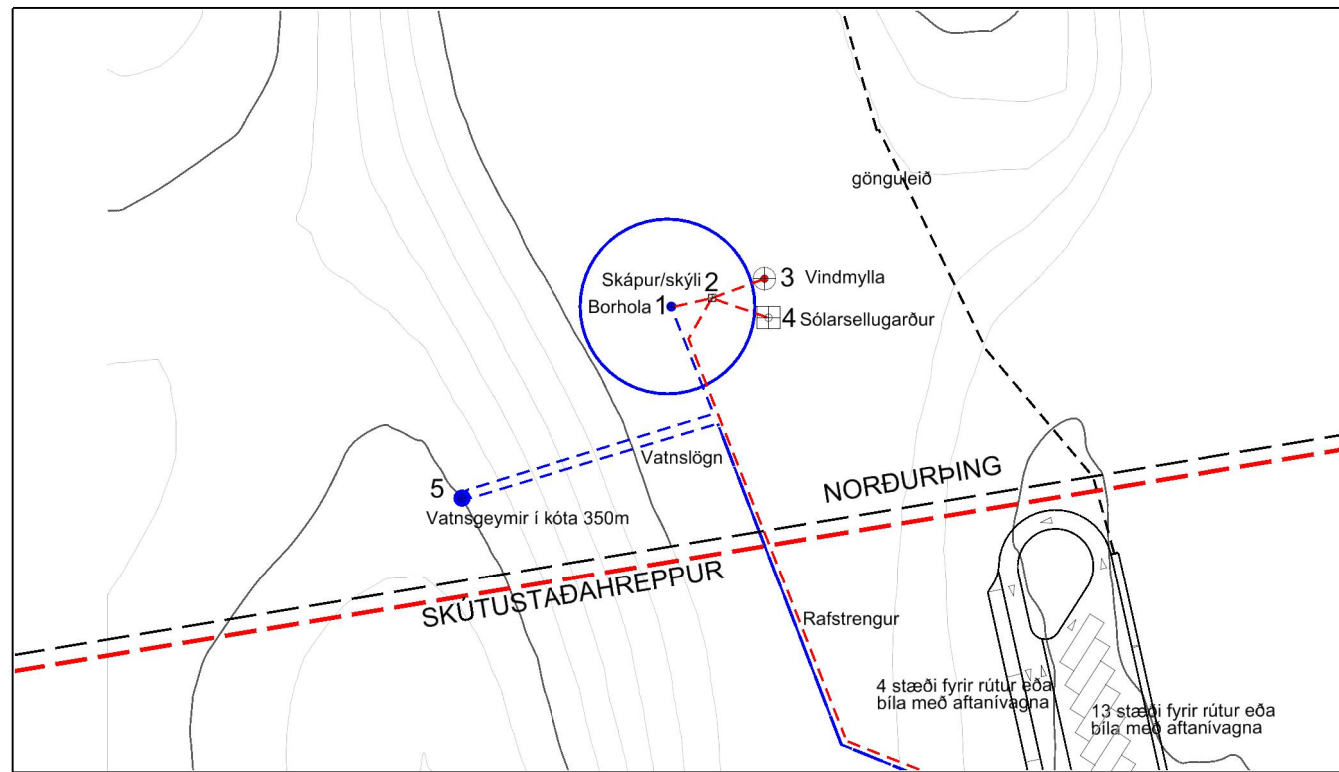


Gildandi deiliskipulag Mkv. 1:10000



HNITASKRÁ

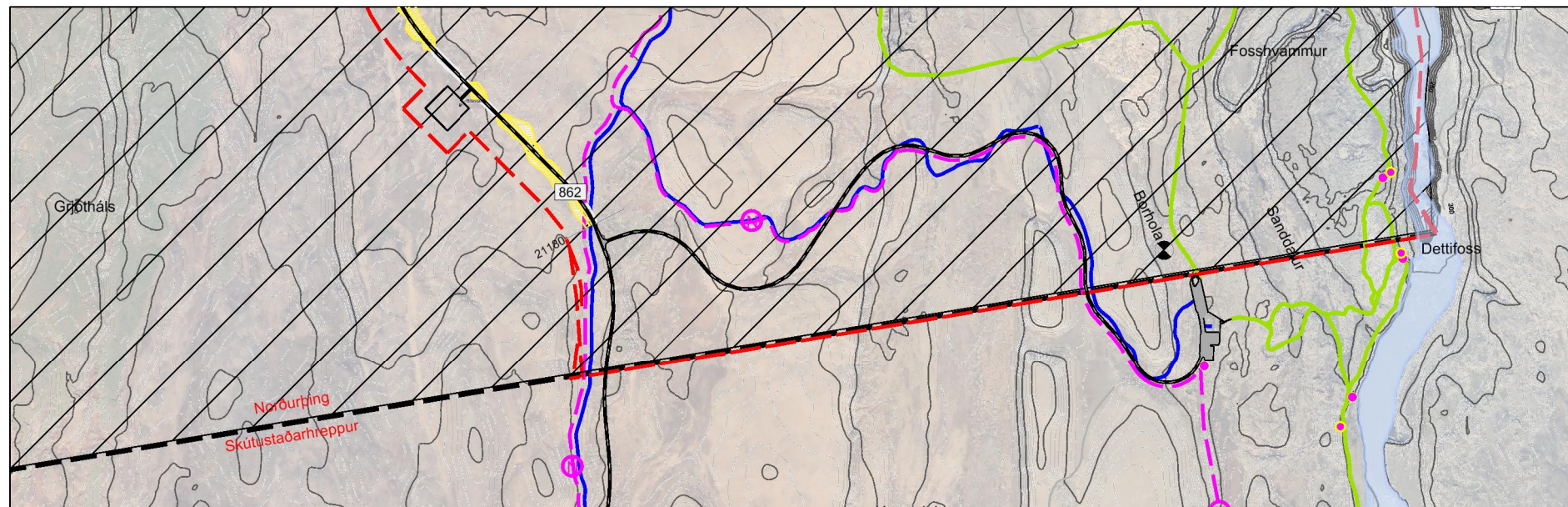
Hnit miðast við miðpunkt viðkomandi mannvirkis

Borhola	1.	618735 593192
Skúr	2.	618746 593195
Vindmylla	3.	618760 593200
Sólarsellugarður	4.	618761 593190
Vatnsgeymir	5.	618679 593142

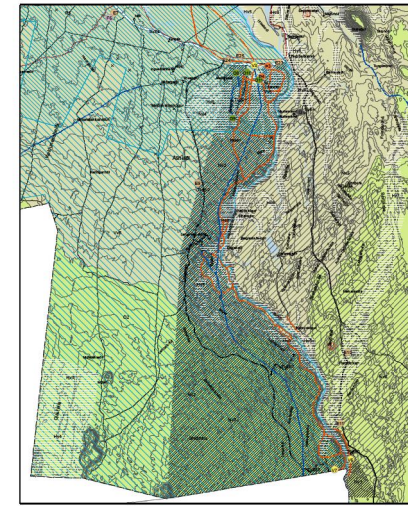
Deiliskipulag fyrir þjónustusvæði og áningastað við Dettifoss vestanmegin - í Norðurþingi

Veitur, borhola, vatnsveita, vatnstankur rafstöð vindmylla sólarsellur og lagningar þjónustusvæði

Kvarði 1:1000



Tillaga að breytingu á deiliskipulagsmörkum Mkv. 1:10000



Aðalskipulag Norðurþings 2010-2030

GREINARGERÐ

Inngangur

Vatnajökulsþjóðgarður (VJÞ) óskar eftir því að geti verið breyting á deiliskipulagi Dettifossvegjar sem tengist þjónustusvæði og áningastað ferðamanna við Dettifoss að vestanverðu. Breytingin felst í því að deiliskipulagsmörk færas suður að norðum sveitarfélagsins Skútustaðahreppur og Norðurþing. Deiliskipulagsvæði liggja í landi sveitarfélagsins Norðurþing. Deiliskipulagi sýnir vatnsveitu og vindmyllu til raforkuframleiðslu og lagningar sem tengis uppbyggingu á þjónustusvæði á bilastaði þjónustusvæðis og áningastaðar við Dettifoss að vestanverðu. Þjónustusvæði liggja í yfir 320 m h. y. s.

Deiliskipulagsvæðið sem um ræðir er merkt á meðfylgjandi upprætti og nær til lands sem er í eigu ríkisins og er innan marka Vatnajökulsþjóðgarðs.

Markmið með uppbyggingu á þessum stað er að bæta aðstöðu til móttöku ferðamanna sem eru að koma til að skoða Dettifoss sem er einn vatnsmeista fossi Evrópu. Dettifoss er einn vinsælasti viðkomandi ferðamanna í VJÞ. Bætt er við mikilli fjölgun ferðamanna um nýja Dettifossveggin sem liggur um þjóðgarðinn en ennfremur mun vegurinn verða mjög mikilvæg samgönguáætlun fyrir byggð á Norðausturlandi.

Markmið vegframkvæmdanna og uppbygging þjónustu á svæðinu er að styrkja byggðalag á Norðausturlandi. Koma til móts við vaxandi ferðamennsku á svæðinu. Með bættu aðgengi mun ferðamannatíminn lengjast og er ástæða ræðis við að geta veitt mikla þjónustu yfir há annaðmánu og lágmánu þjónustu og tryggja fyrir ferðamenn útan álagmatna í d. haust og vetur.

Í Samþingjastöðun 2011-2022 er fjárfesting til framkvæmda til að ljúka byggingu Dettifossvegjar á árunum 2013-2015, fjárfesting til uppbyggingar þjónustu við Dettifoss er í undirbúning strax á þessu ári.

Fyrirliggjandi stefna og aðrar áætlanir

Vandaraðætlun Vatnajökulsþjóðgarðs. Í Stjórnunar- og vemdaraðætlun Vatnajökulsþjóðgarðs sem var staðfest í febr. 2011 er gert ráð fyrir nýjum áningastað með bilastaði við Dettifoss. Fyrir Dettifoss skal deiliskipulag yfir þjónustusvæði, bilastaði og byggingu auk ferðamannaleiða um Hafrafslundir, norður og vestur fyrir Hafrafslundir og suður að veggveggi að Dettifossi. Einnig skal það ná yfir gönguveg frá þjónustusvæði að Dettifossi. Gert er ráð fyrir uppbyggingsmestöð, vatnsaleinum, áningastað með áringarhornum, uppbyggingsstúrum, og vatnsstöðu ásamt fjárfestingu fyrir gönguávik. Deiliskipulag gæti einnig gætt fyrir göngu-, reit- og reitþjálaleikum.

Aðalskipulag Skútustaðahrepps 2011-2023 sem staðfesti var 3 maí 2013. Í því er gert ráð fyrir „þjónustusvæði við Dettifoss merkt 521-V. Uppbygging skv. deiliskipulagi. Aðstoða og þjónusta fyrir ferðamenn.“

Lökið var við lagningu fyrir hluta Dettifossvegjar frá Hringvegi að Dettifossbilastaði sem að mestu liggur innan marka Skútustaðahrepps.

Aðalskipulag Norðurþings 2010-2030 var staðfest 22. desember 2010. Í aðalskipulagi Norðurþings er gert ráð fyrir nýjum Dettifossvegi og tengingu að áningastað og væntanlegu þjónustusvæði við Dettifoss.

Lökið var við lagningu fyrir hluta Dettifossvegjar frá Hringvegi að Dettifossbilastaði sem fer inn fyrir mark Norðurþings og eru bilastaðin sunnan marka í Skútustaðahreppi. Aftirkom deiliskipulagsins mun taka til lands í báðum sveitarfélögum.

Staðhættir og umhverfisástæður

Mark Norðurþings og Skútustaðahrepps liggja í beinni línu úr fjallinu Elfi að Dettifossi. Jökull kemur undan norðanverðum Vatnajökli og fellur til sjávar í Ólafshöfði. Við hálendsbúnaði leikar landið og án steyrtil í fozum elfr gjöfnum sem hún hefur mótað um aldir og eru við hana kennd. Jökulsárgljúfur eru ein stærstu og hriklegustu argljúfur á Íslandi, um 25 km löng, 1/2 km á breidd og djúpni víða um eða yfir 100 m. Skammt sunnan við Dettifoss er Sellos, en norðan Dettifoss er Hafrafslundir og nálægt Hálmalungum eru Ráðstöð og Vagaborgfoss. Hér er um að ræða fossar sem á sér líka líka á jörðin. Norðan við Hafrafslundir skera gljúfrin gígardó sem heitir Randshólar. Þar má sjá þverskurð af aðfarslæð göngis.

Minjar

Vegna lagningu nýs Dettifossvegjar fór fram útleiki á minjum umhverfis vegstæði og eru engar minjar við fyrirliggjandi byggingastað deiliskipulagsins enda eru þær innan veghlögnarsvæðis.

Skipulags- og byggingarskilmálar

Miðað er við samræmt útlit mismunandi eininga, einnar hæðar byggingar. Sem geta byggst upp á lengri tíma. Hæð úlvegga 2.80 m. Hæð 6 bíla í miðju hlíða 4.5-5.0 m. Þakhalli 14 - 20". Skákerfi, plötur og stóveggir eru steyptr en að öðru leyti er aðalbyggimarketi timbur og önnur efni í bland, þ.á.m. svartur þakpappi á þökum. Áhersla er lögð á að ytra yfirborð sé veðurþolið og viðhaldsliðið. Mannvirki skulu falla að umhverfinu og er m.a. miðað við að gróttilestur að veggjum verði til þess að tengja mannvirki við grjótt og klappir í umhverfinu. Eins verði grótarburður gerður umhverfis óvalarsvæði og skilið þannig á milli akandi um ferðar og óvalarsvæði. Annars er vísað til Byggingarmarkulagunar nr. 112/2012. Einnig er vísað til kafla 4.1.3 Byggingarinnar í Aðalskipulagi Skútustaðahrepps 2011-2023.

Veltur

Borhola, sólarselluókusvæði og vindmylla eru innan marka Norðurþings en lagningið frá þeim að byggingareit fer stýslu leið á atfangastað.

Vatnsveita

Borhola fyrir kalt vatn var gerð 2012. Aðstoða fyrir dælbúnað í deiliskipulaginu.

Orkuskiptun

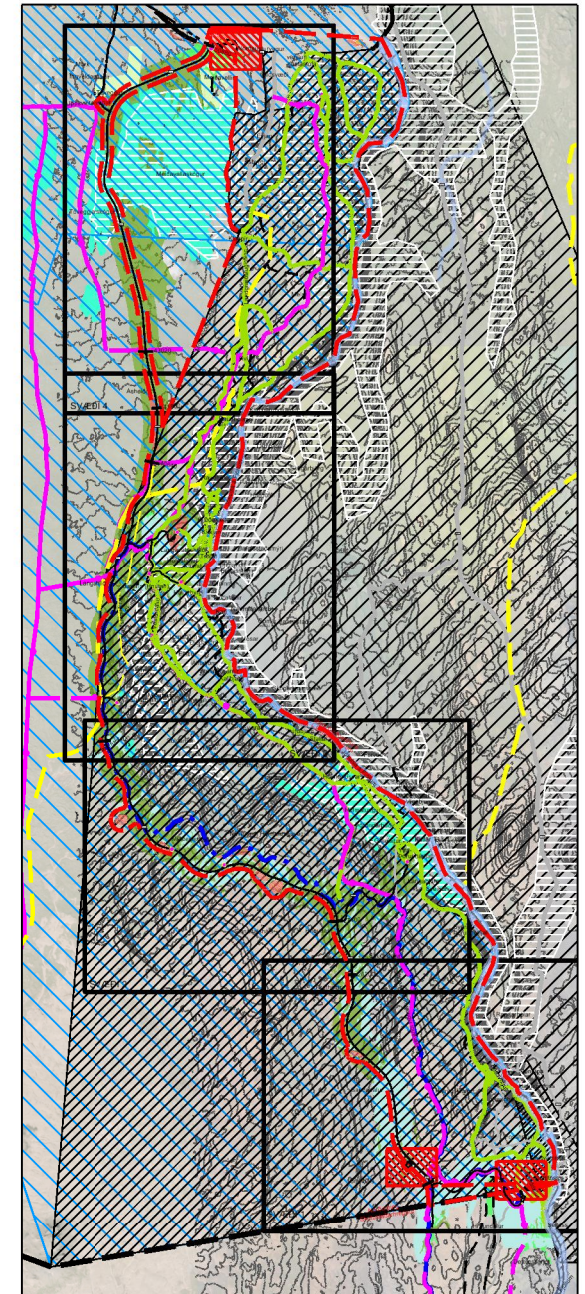
Reknað er með vindmyllu til að framleiðan raforku til þess að knýja vatnsdælu og til að reka loftæstibúnað í snyttihúsum. Vindmyllan verður á 10 metra háu masti. Ennfremur er gert ráð fyrir sólarnámhókusvæði, sem mun styrkja orkuskiptun þegar mikil liggur við. Jarðstrennur að byggingareit er sýndur á deiliskipulagsupprætti.

Kynning og samráð

Samráð var hafið við Skipulagsstjórnun og aðrar stofnanir sem hafa sérþékkingu á virlingastöðum skipulagsins vegna ljúfingar á skipulagsverkefni og um umfang og áherslu deiliskipulagsins gætt ráð fyrir. Samráð var hafið við lögbodna umsagnaraðila á eða fyrir auglýsingartíma deiliskipulagsins.

Samráð hefur verið við eigendur þess lands sem framkvæmdin nær til. Þar sem aðalskipulag beggja sveitarfélaga gætt ráð fyrir uppbyggingu á svæðinu (sfr. 3 mgr. 40. gr. skipulagslaga nr. 123/2010) er skipulagslýsing ekki nauðsynleg, þar sem allar megráttendur deili.

Samráð er nauðsynlegt vegna nálægðar framkvæmdarsvæðis við sveitarfélagsmörk. Deiliskipulagið er á mörku sveitarfélaga nær framkvæmdarsvæði yfir þau. Álla þarf framkvæmdaleyfa bæði hjá Skútustaðahreppi og Norðurþingi.



Yfirlitsmynd Mkv. 1:80.00

SKÝRING

Breyting á deiliskipulagi

Deiliskipulagsbreyting þessi sem fengið hefur meðferðisamræmi viðákvæði 1. mgr. 43. gr. skipulagslaga nr. 123/2010 var samþykkt

í _____ þann _____ 20__

og í _____ þann _____ 20__.

Tillagan var auglýst frá _____ 20__ meðathugasemdafresti

til _____ 20__.

Auglýsing um gildistöku breytingarinnar var birt íB-deild

Stjórnartíðinda þann _____ 20__.

BR. DAGS. BREYTING. TEIKN.

Vatnajökulsþjóðgarður
DEILD NORÐURLAND. Sími:

Landmótun ef teiknistofa landáskjaltekta
Hannaberg 12. t. 573 5300
200 Kópavogur. t. 554 5360. Netfang landmótun@landmótun.is

BREYTING Á DEILISKIPULAG DETTIFOSSVEGAR SVÆÐI 1 OG 4

Deiliskipulag - breyting vinnubúnaðs og vegna veita fyrir þjónustusvæði við Dettifoss vestanmegin í Norðurþingi

1:30.000. DAGS: 09.10.2013. HANNAÐ: EES. TEIKNAD: LKO.

VERKFR. DG1201 A1. TEIKN: G04. BR. A.